АКТ

государственной историко-культурной экспертизы документации, содержащей результаты исследований, в соответствии с которыми определяется наличие или отсутствие объектов, обладающих признаками объекта культурного наследия, на земельном участке под объект: «Производственно-складское здание портовой особой экономической зоны на территории муниципального образования Чердаклинский район Ульяновской области (кадастровые номера 73:21:000000:1085, 73:21:000000:2074)»

Настоящий акт государственной историко-культурной экспертизы составлен в соответствии с Федеральным законом от 25.06.2002 № 73-ФЗ «Об объектах культурного наследия (памятниках истории и культуры) народов Российской Федерации», Положением о государственной историко-культурной экспертизе, утвержденным постановлением Правительства Российской Федерации от 15.07.2009 № 569 (далее – Положение), согласно требованиям, предусмотренным пунктом 19 данного Положения.

1. Дата начала проведения экспертизы: 08.07.2023.

2. Дата окончания проведения экспертизы: 10.07.2023.

3. Место проведения экспертизы: г. Воронеж.

4. Заказчик работ – ООО «ЦАИ «Симбирская старина», г. Ульяновск.

5. Сведения об эксперте:

Сурков Алексей Владимирович, образование высшее, специальность – учитель истории, социальный педагог, стаж работы – 20 лет, ученая степень – кандидат исторических наук, место работы и должность – археолог Общества с ограниченной ответственности «Центр охранных археологических исследований», государственный эксперт по проведению государственной историко-культурной экспертизы (приказ Министерства культуры Российской Федерации от 11.10.2021 №1668).

6. Информация о том, что в соответствии с законодательством Российской Федерации эксперты несут ответственность за достоверность сведений, изложенных в заключении.

Настоящим подтверждается, что государственный эксперт Сурков Алексей Владимирович, проводящий экспертизу, предупреждён об ответственности за достоверность информации, изложенной в заключении экспертизы, в соответствии со статьей 29 Федерального закона от 25.06.2002 № 73-ФЗ «Об объектах культурного наследия (памятниках истории и культуры) народов Российской Федерации», с Положением о государственной историко-культурной экспертизе, утвержденным постановлением Правительства Российской Федерации от 15.07.2009 № 569.

7. Цель экспертизы – в соответствии со ст. 28, 30 Федерального закона от 25.06.2002 г. № 73-ФЗ определение наличия или отсутствия объектов археологического наследия либо объектов, обладающих признаками объекта археологического наследия, на земельных участках, землях лесного фонда или в границах водных объектов или их частей, подлежащих воздействию земляных, строительных, мелиоративных, хозяйственных работ.

Согласно п. 2. ст. 32 Федерального закона от 25.06.2002 г. № 73-ФЗ приня-

тие соответствующим органом охраны объектов культурного наследия решения о возможности проведения земляных, строительных и иных хозяйственных работ, осуществление которых может оказывать прямое или косвенное воздействие на объекты культурного наследия, а также для принятия иных решений, вытекающих из заключения историко-культурной экспертизы.

8. Объект экспертизы – в соответствии статьи 30 Федерального закона от 25.06.2002 г. № 73-ФЗ и с п. 11-1е) Положения – Документация содержащая результаты исследований, в соответствии с которыми определяется наличие или отсутствие объектов, обладающих признаками объекта культурного наследия, на земельных участках, подлежащих воздействию земляных, строительных, мелиоративных, хозяйственных работ, предусмотренных статьей 25 Лесного кодекса Российской Федерации работ по использованию лесов (за исключением работ, указанных в пунктах 3, 4 и 7 части 1 статьи 25 Лесного кодекса Российской Федерации) и иных работ на земельных участках:

Вискалина Е.Е. Документация, содержащая результаты исследований, в соответствии с которыми определяется наличие или отсутствие объектов, обладающих признаками объекта культурного наследия, на земельном участке под объект: «Производственно-складское здание портовой особой экономической зоны на территории муниципального образования Чердаклинский район Ульяновской области (кадастровые номера 73:21:000000:1085, 73:21:000000:2074)» в 2023 году. Ульяновск, 2023 г.

9. Перечень документов, представленных заявителем:

1. Вискалина Е.Е. Документация, содержащая результаты исследований, в соответствии с которыми определяется наличие или отсутствие объектов, обладающих признаками объекта культурного наследия, на земельном участке под объект: «Производственно-складское здание портовой особой экономической зоны на территории муниципального образования Чердаклинский район Ульяновской области (кадастровые номера 73:21:000000:1085, 73:21:000000:2074)» в 2023 году. Ульяновск, 2023 г.

10. Сведения об обстоятельствах, повлиявших на процесс проведения и результаты экспертизы.

Обстоятельства, повлиявшие на процесс проведения и результаты экспертизы, отсутствуют.

11. Сведения о проведенных исследованиях с указанием примененных методов, объема и характера выполненных работ и их результатов.

В процессе проведения экспертизы был выполнен анализ Документации в части его соответствия действующему законодательству в сфере охраны и сохранения объектов культурного наследия.

Имеющийся материал достаточен для заключения по предмету экспертизы. Экспертом проведена оценка обоснованности выводов, представленных в заключение представленной Документации. Результаты исследований, проведенных в рамках государственной историко-культурной экспертизы, оформлены в виде Акта государственной историко-культурной экспертизы.

12. Перечень документов и материалов, собранных и полученных при проведении экспертизы, а также использованной для нее специальной, технической и справочной литературы.

1. Вискалина Е.Е. Документация, содержащая результаты исследований, в соответствии с которыми определяется наличие или отсутствие объектов, обладающих признаками объекта культурного наследия, на земельном участке под объект: «Производственно-складское здание портовой особой экономической зоны на территории муниципального образования Чердаклинский район Ульяновской области (кадастровые номера 73:21:000000:1085, 73:21:000000:2074)» в 2023 году. Ульяновск, 2023 г.;

2. Конституция Российской Федерации;

3. Закон РФ «Об объектах культурного наследия (памятниках истории и культуры) народов Российской Федерации» (далее РФ) от 25.06.2002 г. № 73-ФЗ (далее ФЗ №73);

4. Закон РФ «О внесении изменений в отдельные законодательные акты Российской Федерации в части пресечения незаконной деятельности в области археологии» от 23.07.2013 г. №245-ФЗ;

5. Постановление Правительства РФ №127 от 20.02.2014 г. «Об утверждении правил выдачи, приостановления и прекращения действия разрешений (открытых листов) на проведение работ по выявлению и изучению объектов археологического наследия»;

6. Письмо Министерства культуры РФ от 29.05.2014 г. №110-01-39/05- ЕМ держателям и получателям разрешений (открытых листов) на проведение работ по выявлению и изучению объектов археологического наследия;

7. Письмо Министерства культуры РФ от 27.01.2012 г. №12-01-39-/05-АБ «О методике определения границы территории объекта археологического наследия»;

8. Постановление Правительства РФ от 12 сентября 2015 года № 972 «Положение о зонах охраны объектов культурного наследия (памятников истории и культуры) народов Российской Федерации»;

9. Постановление Правительства РФ от 17 июня 2017 г. № 720 «О внесении изменений в Правила выдачи, приостановления и прекращения действия разрешений (открытых листов) на проведение работ по выявлению и изучению объектов археологического наследия»;

10. Закон Ульяновской области от 09.03.2006 №24-ОЗ «Об объектах культурного наследия (памятниках истории и культуры народов Российской Федерации, расположенных на территории Ульяновской области»;

11. Общенациональный стандарт Российской Федерации в сфере сохранения объектов культурного наследия: ГОСТ Р 55528-2013 «Состав и содержание научно-проектной документации по сохранению объектов культурного наследия. Памятники истории и культуры. Общие требования;

12. ГОСТ Р 55627-2013 «Археологические изыскания в составе работ по реставрации, консервации, ремонту и приспособлению объектов культурного наследия»;

13. Положение о порядке проведения археологических полевых работ (археологических раскопок и разведок) и составления научной отчётной документации, утвержденное постановлением Отделения историко-филологических наук Российской академии наук (от 20 июня 2018 г. № 32);

14. Списки объектов культурного наследия Ульяновской области

(https://nasledie73.ulgov.ru/2433/28/314.html).

15. Инструкция (методические рекомендации) по разработке научно-проектной документации для сохранения памятников истории и культуры. М., 1982 г.

13. Факты и сведения, выявленные и установленные в результате проведения экспертизы.

13.1. Общие сведения о проведенных работах.

ООО «ЦАИ Симбирская старина» в 2023 г. проведены археологические разведки на земельном участке на территории муниципального образования Чердаклинский район Ульяновской области (кадастровые номера 73:21:000000:1085, 73:21:000000:2074)».

Сроки проведения работ – июль 2023 г.

Цель исследования - выявление ранее неизвестных объектов археологического наследия и уточнение имеющихся сведений об известных археологических объектах в зонах проектируемого строительства.

Основание для проведения работ - Открытый листа № 1999 от 23.06.2023 г., выданный Министерством культуры РФ осуществляла Вискалиной Е.Е. и договор № 16 от 01.06.2023 г. с АО «Портовая особая экономическая зона «Ульяновск». Финансирование археологических исследований осуществлялось на средства заказчика работ.

Объект исследования: земельный участок под проектируемый объект: «Производственно-складское здание портовой особой экономической зоны на территории муниципального образования Чердаклинский район Ульяновской области (кадастровые номера 73:21:000000:1085, 73:21:000000:2074)». Площадь землеотвода - 2,5 га. Проведено натурное обследование и закладка 3 шурфов общей площадью 4 кв.м.

Установлено, что в пределах землеотвода отсутствуют объекты, культурного наследия, включенные в Единый государственный реестр объектов культурного наследия народов РФ, выявленные объекты культурного наследия и объекты, обладающие признаками объекта культурного наследия (в том числе археологического). Землеотвод расположен вне зон охраны, защитных зон объектов культурного наследия.

13.2. Методика проведения полевых работ.

В соответствии с «Положением о порядке проведения археологических полевых работ (археологических раскопок и разведок) и составления научной отчетной документации» № 32 от 20.06.2018 г. и согласованным сторонами техническим заданием были выполнены следующие виды работ:

1. Архивные изыскания о запрашиваемом участке проведены перед началом разведочных работ, для чего изучены доступные материалы: государственный реестр памятников археологии, материалы Архива Института Археологии РАН, научные публикации по территории исследования, картографические материалы, а также предоставленные заказчиками данные геологоразведки.

Цель их изучения – анализ топографической ситуации участков обследования, видовых особенностей памятников археологии и характера их размещения на местности, территориального соотнесения выявленных ранее памятников археологии с обследуемыми земельными участками. Результатом данного

этапа археологических работ явилось составление краткого физико-географического и историографического очерка настоящего отчета.

2. Полевые изыскания состояли из визуального (натурного) обследования территории, отводимой под строительство объектов, и закладку шурфов на перспективных местах. Обследование территории проводилось пешим порядком. Целью натурного изучения являлся сбор подъемного материала и обнаружение следов археологических объектов и отложений, представляющих научный и культурный интерес.

Для изучения недоступных для визуального осмотра участков произведена закладка разведочных шурфов размерами 1 х 1 м. Место закладки шурфов определялось наличием проектируемых объектов, а также не занятых существующими строениями и инженерными коммуникациями участков. Глубина шурфов определялась мощностью почвенного горизонта. Переборка грунта в шурфах велась условными горизонтами по 0,15-0,2 м ручным способом с использованием остро отточенных штыковых лопат и другого шанцевого инструмента. Шурфы в обязательном порядке рекультивированы. Все этапы производства исследований фотографированы.

Для получения максимально точных данных по привязке разведочного шурфа на местности использовались персональный GPS-приемник eTrex Vista (элементная база на чипсете Sir Star II). Замеры проводились в условиях видимости не менее 4-5 спутников над горизонтом, достигая круговое вероятное отклонение (КВО) при определении координат не более 5 м. Система координат – WGS-84. В отдельных случаях существенную помощь оказали спутниковые снимки местности высокого разрешения, предоставленные сервисом Goodle Earth.

13.3. Описание основных результатов полевых археологических исследований.

Обследуемый земельный участок под проектируемое производственно-складские помещения портовой особой экономической зоны (кадастровые номера 73:21:000000:1085, 73:21:000000:2074) расположены на территории Портовой Особой Экономической Зоны «Ульяновск» по адресу: Ульяновская область, Чердаклинский район, МО «Мирновское сельское поселение, в пределах 2 террасы левого берега р. Волга. Высота площадки над уровнем Балтийского моря составляет 68 м. Автодорога Ульяновск-Старая Майна (Р-241) расположена в 2,8 км южнее. Пос. Лощина находится на удалении 2 км к ЮЗ, от восточной границы п. Мирный – 4,5 км к ЮЗ, п. Октябрьский – 8 км к ЮЗ, с. Архангельское – 8 км к ЗСЗ, пгт. Чердаклы – 4 км к ЮВ.

Река Волга и край речной террасы (ближайший участок берега Куйбышевского водохранилища) расположена в 6,2 км к С, Чердаклинские озера – 4,4 км к ЮВ, р. Урень – 6 км к СВ. Других природных источников воды вблизи обследуемого земельного участка нет.

Расположение земельного участка в пределах равнины вдали от источников воды делает маловероятным обнаружение на его территории археологических поселений. Наиболее вероятным объектом археологического наследия в этих условиях могут быть курганы.

По результатам изучения картографического материала установлено, что

территория данного земельного участка длительное время использовались в качестве с/х угодий и находилась за пределами исторических поселений.

Обследуемая территория расположена вдоль южной границы аэропорта Восточной на выведенном из севооборота и задернованном поле, в границах кадастровых участков 73:21:000000:1085, 73:21:000000:2074. Ее суммарная площадь составляет - 2,5 га. Она включает в себя 2 земельных участка под корпус №1 – 100 х 70 м и корпус №2 – 200 х 150 м. Обследуемая территория имеет ровную горизонтальную поверхность, которая к моменту обследования была покрыта травой.

Визуальный осмотр поверхности земельного участка не выявил следов культурных отложений, насыпей курганов и других объектов археологического наследия. Для изучения характера напластований в пределах земельного участка было заложено 3 шурфа.

Шурф 1 размерами 1 х 1 м заложен в пределах участка, отведенного под корпус №2, на задернованной поверхности. Осями шурф сориентирован по сторонам света. Его GPS координаты: 54°24'13.70"С, 48°47'17.57"В. При разборке отложений пройдено 7 пластов, сделана зачистка стенки и контрольная прокопка дна. Глубина шурфа от дневной поверхности составила – 1,4 м. В процессе переборки слоя представляющих научный и культурный интерес находок не выявлено. Шурф рекультивирован. Стратиграфия отложений:

1. Почвенный слой – гумус темно-серого цвета, верх распахан, нижний контакт постепенный – 1,0 м;

2. Материк – суглинок палевого цвета, изрезанный кротовинами.

Шурф 2 размерами 1 х 1 м заложен в пределах участка, отведенного под корпус №2, на задернованной поверхности. Осями шурф сориентирован по сторонам света. Его GPS координаты: 54°24'11.54"С, 48°47'14.01"В. При разборке отложений пройдено 8 пластов, сделана зачистка стенки и контрольная прокопка дна. Глубина шурфа от дневной поверхности составила – 1,65 м. В процессе переборки слоя представляющих научный и культурный интерес находок не выявлено. Шурф рекультивирован. Стратиграфия отложений:

1. Дерн – 0,05 м;

2. Почвенный слой – гумус темно-серого цвета, верх распахан, нижний контакт постепенный – 1,2 м;

3. Материк – суглинок палевого цвета, изрезанный кротовинами.

Шурф 3 размерами 1 х 2 м заложен в пределах участка, отведенного под корпус №1, на задернованной поверхности. Осями шурф сориентирован по сторонам света. Его GPS координаты: 54°24'9.71"С, 48°47'25.55"В. При разборке отложений пройдено 6 пластов, сделана зачистка стенки и контрольная прокопка дна. Глубина шурфа от дневной поверхности составила – 1,25 м. В процессе переборки слоя представляющих научный и культурный интерес находок не выявлено. Шурф рекультивирован. Стратиграфия отложений:

1. Дерн – 0,05 м;

2. Почвенный слой – гумус темно-серого цвета, верх распахан, нижний контакт постепенный – 1,0 м;

3. Материк – суглинок палевого цвета, изрезанный кротовинами.

14. Обоснования вывода экспертизы

Установлено, что в ходе проведения археологического изучения земельного участка под объект: «Производственно-складское здание портовой особой экономической зоны на территории муниципального образования Чердаклинский район Ульяновской области (кадастровые номера 73:21:000000:1085, 73:21:000000:2074)» площадью 2,5 га, и подготовке Документации по итогам указанных исследований соблюдены требования Федерального закона от 25.06.2002 № 73-ФЗ «Об объектах культурного наследия (памятниках истории и культуры) народов Российской Федерации».

Полевые работы проводились Вискалиной Еленой Евгеньевной, сотрудником ООО «ЦАИ Симбирская старина», держателем Открытого листа № 1999 от 23.06.2023, выданного Министерством культуры РФ и в соответствии с Положением о порядке проведения археологических полевых работ и составления научной отчетной документации, утвержденным постановлением Бюро Отделения историко-филологических наук РАН от 20.06.2018 № 32.

Площадь обследованных участков и характер археологического обследования являются достаточной для определения наличия/отсутствия объектов, обладающих признаками объектов историко-культурного наследия, в т.ч. памятников археологии. Содержащиеся в заключение Документации о проведенных работах выводы являются достаточными для определения возможности или невозможности проведения земляных, строительных, мелиоративных и иных работ на земельном участке, подлежащем воздействию земляных, строительных, мелиоративных и иных работ.

По данным Управления по охране объектов культурного наследия администрации Губернатора Ульяновской области непосредственно в зоне предполагаемого строительства археологические памятники не известны. В ближайших окрестностях находятся 11 находящихся на учете объекта археологического наследия: 1 - селище Архангельское III, 2 - селище Архангельское IV, 3 - селище Архангельское V, 4 – одиночный курган Мирный I, 5 – одиночный курган Чердаклы IV, 6 – курганный могильник Чердаклы IV, 7 - курганный могильник Чердаклы III, 8 - курганный могильник Октябрьский I, 9 - одиночный курган Октябрьский I, 10 - одиночный курган Октябрьский II, 11 - одиночный курган Октябрьский III.

Селище Архангельское III расположено в 2 км к ССВ от с. Архангельское Чердаклинского района по краю волжской террасы, на берегу Куйбышевского вдхр. От обследуемого земельного участка памятник удален на 8 км к СЗ.

Селище Архангельское IV расположено в 2,5 км к ССВ от с. Архангельское с. Архангельское Чердаклинского района, по краю волжской террасы, на берегу Куйбышевского вдхр. От обследуемого земельного участка памятник удален на 8,5 км к СЗ.

Селище Архангельское VI расположено в 3 км к ССВ от с. Архангельское с. Архангельское Чердаклинского района по краю волжской террасы, на берегу Куйбышевского вдхр. От обследуемого земельного участка памятник удален на 9 км к СЗ.

Одиночный курган Мирный I расположен в 1 км к ВСВ от пос. Мирный Чердаклинского района. От обследуемого земельного участка памятник удален

на 3,5 км к ЮЗ.

Одиночный курган Чердаклы IV расположен в 4 км к З от пос. Чердаклы и в 1 км к В от пос. Мирный Чердаклинского района. От обследуемого земельного участка памятник удален на 4,2 км к ЮЗ.

Курганный могильник курган Чердаклы IV расположен в 3 км к З от пос. Чердаклы и в 2 км к В от пос. Мирный Чердаклинского района. От обследуемого земельного участка памятник удален на 3,6 км к ЮЮЗ.

Курганный могильник курган Чердаклы III расположен в 2 км к З от пос. Чердаклы и в 3 км к В от пос. Мирный Чердаклинского района. От обследуемого земельного участка памятник удален на 3,8 км к Ю.

Курганный могильник курган Октябрьский I расположен в 1,5 км к СЗ от пос. Октябрьский (быв. Учхоз) Чердаклинского района. От обследуемого земельного участка памятник удален на 8,5 км к ЮЮВ.

Одиночный курган Октябрьский I расположен в 2,5 км к ЮЗ от пос. Октябрьский (быв. Учхоз) Чердаклинского района. От обследуемого земельного участка памятник удален на 9 км к ЮЗ.

Одиночный курган Октябрьский II расположен в 3 км к ЮЮЗ от пос. Октябрьский (быв. Учхоз) Чердаклинского района. От обследуемого земельного участка памятник удален на 11 км к ЮЗ.

Одиночный курган Октябрьский III расположен в 1 км к З от пос. Октябрьский (быв. Учхоз) Чердаклинского района. От обследуемого земельного участка памятник удален на 12 км к Ю.

Таким образом, ни один из ранее выявленных объектов археологического наследия в зону строительных работ не попадает.

15. Вывод экспертизы.

В ходе проведенного обследования установлено, что на земельном участке под объект: «Производственно-складское здание портовой особой экономической зоны на территории муниципального образования Чердаклинский район Ульяновской области (кадастровые номера 73:21:000000:1085, 73:21:000000:2074)», площадью 2,5 га, **отсутствуют** объекты археологического наследия, включенные в Единый государственный реестр объектов культурного наследия народов Российской Федерации, выявленные объекты культурного наследия и объекты, обладающие признаками объекта культурного наследия (в том числе археологического). Земельные участки расположены вне зон охраны, защитных зон объектов культурного наследия.

На основании предоставленной Документации, содержащей результаты исследований, в соответствии с которыми определяется наличие или отсутствие объектов археологического наследия, включенных в реестр, выявленных объектов культурного наследия либо объектов, обладающих признаками объекта археологического наследия, на земельных участках, подлежащих воздействию земляных, строительных, мелиоративных, хозяйственных работ и иных работ под наименованием – Вискалина Е.Е. Документация, содержащая результаты исследований, в соответствии с которыми определяется наличие или отсутствие объектов, обладающих признаками объекта культурного наследия, на земельном участке под объект: «Производственно-складское здание портовой особой экономической зоны на территории муниципального образования Чердаклин-

ский район Ульяновской области (кадастровые номера 73:21:000000:1085, 73:21:000000:2074)» в 2023 году. Ульяновск, 2023 г., Эксперт в соответствии с п. 20 б) Положения о государственной историко-культурной экспертизе, утвержденного постановлением Правительства РФ от 15.07.2009 № 569, делает вывод о возможности проведения земляных, строительных, мелиоративных и иных хозяйственных работ на земельном участке под объект: «Производственно-складское здание портовой особой экономической зоны на территории муниципального образования Чердаклинский район Ульяновской области (кадастровые номера 73:21:000000:1085, 73:21:000000:2074)» **(положительное заключение)**.

16. Настоящий акт государственной историко-культурной экспертизы оформлен в электронном виде и подписан усиленной квалифицированной электронной цифровой подписью.

Сведения о сертификате аттестованного эксперта Суркова Алексея Владимировича:

Кому выдан: Сурков Алексей Владимирович
Кем выдан: КОМПАНИЯ «ТЕНЗОР»
Серийный номер: 01 54 c7 84 00 9e af e3 a7 47 2f ac 10 17 ab ff e7
Действителен с: 03 февраля 2023 г. 10:53:26
Действителен по: 03 февраля 2024 г. 11:03:26

17. Дата оформления заключения экспертизы – 10.07.2023.

К заключению экспертизы прилагаются:

1. Вискалина Е.Е. Документация, содержащая результаты исследований, в соответствии с которыми определяется наличие или отсутствие объектов, обладающих признаками объекта культурного наследия, на земельном участке под объект: «Производственно-складское здание портовой особой экономической зоны на территории муниципального образования Чердаклинский район Ульяновской области (кадастровые номера 73:21:000000:1085, 73:21:000000:2074)» в 2023 году. Ульяновск, 2023 г.

Государственный эксперт по проведению
государственной историко-культурной экспертизы Сурков А.В.

ООО «ЦАИ «СИМБИРСКАЯ СТАРИНА»

432025, г. Ульяновск, 1-й пер. Маяковского, 26/51, кв.59. Тел.:8(905)037 77 35

УТВЕРЖДАЮ:

Директор Вискалин Я.А. _____

Вискалина Е.Е.

Документация,
содержащая результаты исследований, в соответствии с которыми определяется наличие или отсутствие объектов, обладающих признаками объекта культурного наследия, на земельном участке под объект: «Производственно-складское здание портовой особой экономической зоны на территории муниципального образования Чердаклинский район Ульяновской области (кадастровые номера 73:21:000000:1085, 73:21:000000:2074)» в 2023 году

Открытый лист № 1999-2023

Ульяновск, 2023 г.

АННОТАЦИЯ

Данный отчет содержит результаты археологических разведок на земельном участке, отведенном под объект: «Производственно-складское здание портовой особой экономической зоны на территории муниципального образования Чердаклинский район Ульяновской области (кадастровые номера 73:21:000000:1085, 73:21:000000:2074)».

Площадь обследованного земельного участка 2,5 га. Заложено 3 шурфа общей площадью 4 кв.м.

Установлено, что в пределах землеотвода отсутствуют объекты, культурного наследия, включенные в Единый государственный реестр объектов культурного наследия народов РФ, выявленные объекты культурного наследия и объекты, обладающие признаками объекта культурного наследия (в том числе археологического). Землеотвод расположен вне зон охраны, защитных зон объектов культурного наследия.

Ключевые слова: ОХРАННЫЕ АРХЕОЛОГИЧЕСКИЕ РАЗВЕДКИ, УЛЬЯНОВСКАЯ ОБЛАСТЬ, ВЫЯВЛЕНИЕ АРХЕОЛОГИЧЕСКИХ ОБЪЕКТОВ В ЗОНЕ СТРОИТЕЛЬСТВА.

Отчет содержит 33 с., в том числе 15 с. текста и 18 с. илл., переплетенные в 1 том.

ОГЛАВЛЕНИЕ

1.	Введение	стр. 4
2.	Методика проведения археологических работ	5
3.	Физико-географическая характеристика района обследования	6
4.	История археологического изучения района обследования	8
5.	Объекты археологического наследия вблизи территории обследования	9
6.	Описание земельного участка и проведенных работ	11
7.	Заключение	13
8.	Список источников и литературы	14
Иллюстрации		16
Открытый лист № 1999-2023.		

1. ВВЕДЕНИЕ

ООО «ЦАИ Симбирская старина» в 2023 г. проведены археологические разведки на земельном участке на территории муниципального образования Чердаклинский район Ульяновской области (кадастровые номера 73:21:000000:1085, 73:21:000000:2074)».

Сроки проведения работ – июль 2023 г.

Цель исследования **-** выявление ранее неизвестных объектов археологического наследия и уточнение имеющихся сведений об известных археологических объектах в зонах проектируемого строительства.

Задачи исследования:

- анализ информации о географических, топографических, природных условиях обследуемой территории,
- изучение имеющейся научно-технической документации и публикаций по проводившимся в районе ранее археологическим изысканиям,
- рассмотрение имеющихся сведений об известных археологических объектах на исследуемой территории,
- тщательный визуальный осмотр местности на предмет наличия археологических памятников,
- фиксация географических координат обнаруженных объектов археологического наследия посредством портативного прибора глобального позиционирования (GPS),
- сбор подъемного материала с указанием условий нахождения и географических координат,
- закладка рекогносцировочных шурфов или зачистка почвенных обнажений с последующей рекультивацией,
- составление ситуационных планов, характеризующих расположение выявленных объектов археологического наследия на местности,
- фотофиксация открытых археологических объектов с последующим составлением фотоальбома,
- текстуальное описание пройденного маршрута с учетом особенностей его геоморфологии и взаиморасположения известных и вновь открытых памятников.

Основание для проведения работ - Открытый листа № 1999 от 23.06.2023 г., выданный Министерством культуры РФ осуществляла Вискалиной Е.Е. и договор № 16 от 01.06.2023 г. с АО «Портовая особая экономическая зона «Ульяновск». Финансирование археологических исследований осуществлялось на средства заказчика работ.

Объект исследования: земельный участок под проектируемый объект: «Производственно-складское здание портовой особой экономической зоны на территории

муниципального образования Чердаклинский район Ульяновской области (кадастровые номера 73:21:000000:1085, 73:21:000000:2074)». Площадь землеотвода - 2,5 га. Проведено натурное обследование и закладка 3 шурфов общей площадью 4 кв.м.

2. МЕТОДИКА ПРОВЕДЕНИЯ АРХЕОЛОГИЧЕСКИХ РАБОТ

В соответствии с «Положением о порядке проведения археологических полевых работ (археологических раскопок и разведок) и составления научной отчетной документации» № 32 от 20.06.2018 г. и согласованным сторонами техническим заданием были выполнены следующие виды работ:

1. Архивные изыскания о запрашиваемом участке проведены перед началом разведочных работ, для чего изучены доступные материалы: государственный реестр памятников археологии, материалы Архива Института Археологии РАН, научные публикации по территории исследования, картографические материалы, а также предоставленные заказчиками данные геологоразведки. Целью их изучения является анализ ландшафто-климатических и топографических особенностей обследованной территории, характера размещения на местности и видовых особенностей ближайших памятников археологии, территориального соотнесения выявленных ранее памятников археологии с обследуемыми земельными участками. Результатом данного этапа археологических работ явилось составление краткого физико-географического и историографического очерка настоящего отчета.

2. Полевые изыскания состояли из визуального (натурного) обследования территории, отводимой под строительство объектов, и закладку шурфов на перспективных местах. Обследование территории проводилось как пешим порядком, так и на автотранспорте. Целью натурного изучения являлся сбор подъемного материала и обнаружение следов археологических объектов и отложений, представляющих научный и культурный интерес.

Для изучения недоступных для визуального осмотра участков произведена закладка рекогносцировочного шурфа. Место закладки шурфа определялось границами обследуемой территории и не занятой существующими строениями и инженерными коммуникациями участков. Глубина шурфа определялась мощностью почвенного горизонта. Переборка грунта в шурфах велась условными горизонтами по 0,15-0,2 м ручным способом с использованием остро отточенных штыковых лопат и другого шанцевого инструмента. Шурфы в обязательном порядке рекультивированы. Все этапы работ фотофиксированы.

Для получения максимально точных данных по привязке разведочного шурфа на местности использовались персональный GPS-приемник eTrex Vista (элементная база на чипсете Sir Star II). Замеры проводились в условиях видимости не менее 4-5 спутников над горизонтом, достигая круговое вероятное отклонение (КВО) при определении координат не более 5 м. Система координат – WGS-84. В отдельных случаях существенную помощь оказали спутниковые снимки местности высокого разрешения, предоставленные сервисом Goodle Earth.

3. ФИЗИКО-ГЕОГРАФИЧЕСКАЯ ХАРАКТЕРИСТИКА РАЙОНА ОБСЛЕДОВАНИЯ

Ульяновская область расположена на юго-востоке Европейской части Российской Федерации в бассейне среднего течения р. Волги, которая делит территорию области на две неравные части – возвышенное Правобережье (Предволжье) и низменное Левобережье (Заволжье).

Проектируемый объект находится на территории Чердаклинского района в левобережной (Заволжье) части Ульяновской области, которая входит в пределы лесостепной ландшафтной зоны Русской равнины. Это — типичная низменность, сложенная верхнеплиоценовыми и четвертичными отложениями. Своим происхождением равнина связана с деятельностью Волги, являясь ее древней долиной.

В рельефе Ульяновского Заволжья выделяется 2 основные ступеньки. Нижнее плато составляют низкие и высокие речные террасы. Низкие террасы имеет высоту около 45-48 м над уровнем Балтийского моря и связаны своим происхождением с позднечетвертичным периодом. В настоящее время низкое плато затоплено водами Куйбышевского водохранилища, над поверхностью которого выступают лишь дюнные гряды. Высокая терраса достигает отметки 120 м и хорошо выражена в рельефе Заволжья. Ее поверхность изрезана молодыми оврагами и балками и покрыта суффозионными блюдцами и западинами.

Среднее плато образовалось в позднеолигоценовое время, и имеет высоту от 140 до 180 м. Она имеет расчлененную оврагами, балками и долинами рек поверхность. Среди рек выделяются Черемшан, Майна, Утка, Калмаюр, Урень являющимися левыми притоками Волги. Но в целом гидрографическая сеть менее полноводная, чем в Предволжье, а летом многие гидрографические звенья в угасающем состоянии. Проблема воды в Заволжье представляет проблему современности. С территорией Чердаклинского района связаны реки Урень, Калмаюр и Черемшан.

В западной части Заволжья в меридиональном направлении простирается полоса передутых песков, шириной до 25 км. Мощность передутых песков достигает 5-15 м. Образование дюн происходило при господствующих западных ветрах. Кроме дюн, оврагов, балок рельеф местности дополняют распространенные западины-блюдца с диаметром от 30 м и до 1 км, предположительно являющиеся воронками от удара метеоритов.

Достаточно однообразный равнинный фон определяет сравнительную простоту почвенно-растительного покрова. На покровном суглинистом субстрате господствуют черноземные почвы, которые в далеком прошлом были под степной растительностью, а затем стали ареной интенсивного развития сельскохозяйственного производства. Под лесами находится одна пятая часть площади Заволжья (20%). Преимущественно это — сосновые леса или смешанные. Их сохранность связана с малым плодородием песчаных почв, сильно подверженных дефляции и мало пригодных для распашки под сельскохозяйственные культуры. Сосновые леса сохранились в виде лент по долинам рек.

Если особенности тектонико-геологического строения и истории развития территории определяют характер рельефа, как основного компонента ландшафта, то подстилающие рыхлые отложения изменчивостью своего литологического состава характеризуют пространственную мозаику почвенного и растительного покрова. Низменный рельеф определяет климатическую обстановку в Заволжье, которая значительно засушливее, чем в Предволжье. Заволжье получает примерно на 100— 120 мм меньше осадков в год, что объясняется ее положением «в дождевой тени», которая создается возвышенным рельефом Предволжья.

4. ИСТОРИЯ ИЗУЧЕНИЯ АРХЕОЛОГИЧЕСКИХ ПАМЯТНИКОВ Г. УЛЬЯНОВСКА

Первые сведения об археологических памятниках на территории Чердаклинского района были получены от Лепехина П.И. и Палласа П.С., посетивших Среднее Поволжье в 1769 г. Ими произведен осмотр и оставлено первое описание Кайбельского городища.

Обстоятельные сведения о средневековых городищах собраны и опубликованы в работе Невоструевым К.И. 1871 г. «О городищах древняго Волжко-Болгарскаго и Казанскаго царств», не потерявшей свою актуальность и сегодня. Среди перечисленных городищ содержится упоминание о Крестовом городище, получившим свое название по крестообразному пересечению оборонительных валов.

Под влиянием работы Невоструева К.И. в 1878 г. в окрестностях сс. Крестово Городище и Кайбелы сборы подъемного материала делает студент Казанского университета урожденный симбирянин Чугунов С.М.

В конце 19-начале 20 века окрестности с. Крестово Городеще и Кайбелы неоднократно посещает председатель СГУАКа Поливанов В.Н. и его секретарь Александров П.А. (1894, 1895, 1901, 1905). Ими производится осмотр окрестностей и первые разведочные раскопки на Кайбельском I поселении.

Целенаправленные археологические разведки на территории района, имеющие целью выявления памятников археологии, начаты в советское время. В 1925 г. самарский археолог Гольмстен В.В. прошла с разведками по побережью Волги, обнаружив и обследовав ряд поселений и городища у населенных пунктов Красный Яр, Тургенево, Андреевка, Белорыбка, Белый Яр, Калмаюр, Красная Звезда, Коровино и др. В том же году на ряде выявленных памятников Городцовым В.А. проводятся ознакомительные раскопки (поселения Белый Яр I, Андреевская курганная группа, Кайбельская курганная группа, Калмаюр, Красная Звезда и др.).

В 1938 г. разведки по левому берегу Волги совершает отряд под руководством Смирнова А.П. Исследователями обнаружено несколько десятков поселений, городищ и курганов у сел Алексеевка, Архангельское, Андреевка, Ботьма, Ерзовка, Бол. и Мал. Пальцино, Ст. Урень, Юрманки.

В 1939 г. разведки проводила Муромцева К.Н., обнаружившая ряд новых памятников в окрестностях сел Белый Яр, Красный Яр, Крестово Городище, Суходол, Тургенево.

В послевоенные годы археологическое изучение района продолжается в связи с планами строительства Куйбышевской ГЭС и затопления низких террас Волги. Так в 1953, 1954 гг. под руководством Мерперт Н.Я., здесь производит свои работы 2-й отряд Куйбышевской археологической экспедиции. Им обследован и раскопан ряд поселений, курганов и грунтовых могильников эпохи бронзы и средневековья, попадающих в зону затопления Куйбышевского водохранилища (Пальцинские селища и городище, Кайбельские селища, Кайбельский курганный могильник и др.).

В связи с выработкой береговой линии Куйбышевского водохранилища и расширением возможностей для разведок в 60 – 70-е гг. XX века прибрежные участки Чердаклинского района посетили казанские археологи Габяшев Р.С. (1964), Фахрутдинов Р.Г. (1965 г.), Халиков А.Х. (1970). Ими уточнено положение находящихся здесь ранее выявленных археологических памятников и обнаружено несколько новых объектов.

В начале 70-х гг. XX века к ведению разведок присоединяется ульяновский археолог Буров Г.М. Им обследованы многие из ранее выявленных памятников и открыты новые (селище Чердаклы, Алексеевка 2, Андреевка 4 и др.).

В 1986 г. в зоне строительства оросительного участка УСХИ спасательной экспедицией Ульяновского государственного педагогического института (УГПИ) под руководством Семыкина Ю.А. и Ледяйкина В.И. в окрестностях центральной усадьбы Учхоза выявлено 4 кургана, 2 из которых раскопано.

В 1987 г. сотрудником археологической лаборатории УГПИ Вискалиным А.В. на территории Учхоза УСХИ обнаружена курганная группа Мирный I (3 насыпи), курганная группа Мирный II (8 насыпей), курган, отнесенный к Мирнинской курганной группе. Позже данные памятники вошли в список объектов археологического наследия как курганный могильник Октябрьский I и одиночный курган Октябрьский 2. Остальные из перечисленных памятников в список не вошли.

В 1990 г. разведки в пределах Чердаклинского района в ходе проходившей инвентаризации памятников археологии проведены ульяновскими археологами Брундуковым Р.Р., Вискалиным А.В., Семыкиным Ю.А.,

В 2004 г. Семыкиным Ю.А. проведены охранно-спасательные раскопки на территории Архангельского поселения I эпохи бронзы.

2015 г. Каравашкиной Е.А. выявлены 2 местонахождения: Чердаклы I (бронзовый век, Волжские Булгария), Чердаклы II (именьковская культура), одиночный курган Чердаклы VII, поселение Песчаное (бронзовый век).

В 2017 г. Шигаевым В.И. проведено обследование Белоярского сельского поселения, в ходе которого уточнены данные о ранее известных памятниках и выявлено 2 новых памятника: одиночный курган Суходол II и курганная группа Суходол IV.

В 2021 г. сотрудником ООО»АрхеоГеоЭксперт» Стародубцевым М.В. в ходе обследования земельного участка под капитальный ремонт автомобильной дороги Р-241 Казань - Буинск – Ульяновск, подъезд к г. Самара на участке км 208+240 - км 214+650 дополнительно обследован одиночный курган Мирный-1.

5. ОБЪЕКТЫ АРХЕОЛОГИЧЕСКОГО НАСЛЕДИЯ ВБЛИЗИ ТЕРРИТОРИИ ОБСЛЕДОВАНИЯ

По данным Управления по охране объектов культурного наследия администрации Губернатора Ульяновской области непосредственно в зоне предполагаемого строительства археологические памятники не известны. В ближайших окрестностях находятся 11 находящихся на учете объекта археологического наследия: 1 - селище Архангельское III, 2

- селище Архангельское IV, 3 - селище Архангельское V, 4 – одиночный курган Мирный I, 5 – одиночный курган Чердаклы IV, 6 – курганный могильник Чердаклы IV, 7 - курганный могильник Чердаклы III, 8 - курганный могильник Октябрьский I, 9 - одиночный курган Октябрьский I, 10 - одиночный курган Октябрьский II, 11 - одиночный курган Октябрьский III (рис. 2).

Селище Архангельское III расположено в 2 км к ССВ от с. Архангельское Чердаклинского района по краю волжской террасы, на берегу Куйбышевского вдхр. От обследуемого земельного участка памятник удален на 8 км к СЗ.

Селище Архангельское IV расположено в 2,5 км к ССВ от с. Архангельское с. Архангельское Чердаклинского района, по краю волжской террасы, на берегу Куйбышевского вдхр. От обследуемого земельного участка памятник удален на 8,5 км к СЗ.

Селище Архангельское VI расположено в 3 км к ССВ от с. Архангельское с. Архангельское Чердаклинского района по краю волжской террасы, на берегу Куйбышевского вдхр. От обследуемого земельного участка памятник удален на 9 км к СЗ.

Одиночный курган Мирный I расположен в 1 км к ВСВ от пос. Мирный Чердаклинского района. От обследуемого земельного участка памятник удален на 3,5 км к ЮЗ.

Одиночный курган Чердаклы IV расположен в 4 км к З от пос. Чердаклы и в 1 км к В от пос. Мирный Чердаклинского района. От обследуемого земельного участка памятник удален на 4,2 км к ЮЗ.

Курганный могильник курган Чердаклы IV расположен в 3 км к З от пос. Чердаклы и в 2 км к В от пос. Мирный Чердаклинского района. От обследуемого земельного участка памятник удален на 3,6 км к ЮЮЗ.

Курганный могильник курган Чердаклы III расположен в 2 км к З от пос. Чердаклы и в 3 км к В от пос. Мирный Чердаклинского района. От обследуемого земельного участка памятник удален на 3,8 км к Ю.

Курганный могильник курган Октябрьский I расположен в 1,5 км к СЗ от пос. Октябрьский (быв. Учхоз) Чердаклинского района. От обследуемого земельного участка памятник удален на 8,5 км к ЮЮВ.

Одиночный курган Октябрьский I расположен в 2,5 км к ЮЗ от пос. Октябрьский (быв. Учхоз) Чердаклинского района. От обследуемого земельного участка памятник удален на 9 км к ЮЗ.

Одиночный курган Октябрьский II расположен в 3 км к ЮЮЗ от пос. Октябрьский (быв. Учхоз) Чердаклинского района. От обследуемого земельного участка памятник удален на 11 км к ЮЗ.

Одиночный курган Октябрьский III расположен в 1 км к З от пос. Октябрьский (быв. Учхоз) Чердаклинского района. От обследуемого земельного участка памятник удален на 12 км к Ю.

Т.о. ни один из ранее выявленных объектов археологического наследия в зону строительных работ не попадает.

6. ОПИСАНИЕ ЗЕМЕЛЬНОГО УЧАСТКА И ПРОВЕДЕННЫХ РАБОТ

Обследуемый земельный участок под проектируемое производственно-складские помещения портовой особой экономической зоны (кадастровые номера 73:21:000000:1085, 73:21:000000:2074) расположены на территории Портовой Особой Экономической Зоны «Ульяновск» по адресу: Ульяновская область, Чердаклинский район, МО «Мирновское сельское поселение, в пределах 2 террасы левого берега р. Волга (рис. 1-6). Высота площадки над уровнем Балтийского моря составляет 68 м. Автодорога Ульяновск-Старая Майна (Р-241) расположена в 2,8 км южнее. Пос. Лощина находится на удалении 2 км к ЮЗ, от восточной границы п. Мирный – 4,5 км к ЮЗ, п. Октябрьский – 8 км к ЮЗ, с. Архангельское – 8 км к ЗСЗ, пгт. Чердаклы – 4 км к ЮВ.

Река Волга и край речной террасы (ближайший участок берега Куйбышевского водохранилища) расположена в 6,2 км к С, Чердаклинские озера – 4,4 км к ЮВ, р. Урень – 6 км к СВ. Других природных источников воды вблизи обследуемого земельного участка нет.

Расположение земельного участка в пределах равнины вдали от источников воды делает маловероятным обнаружение на его территории археологических поселений. Наиболее вероятным объектом археологического наследия в этих условиях могут быть курганы.

По результатам изучения картографического материала установлено, что территория данного земельного участка длительное время использовались в качестве с/х угодий и находилась за пределами исторических поселений (рис. 7, 8).

Обследуемая территория расположена вдоль южной границы аэропорта Восточной на выведенном из севооборота и задернованном поле, в границах кадастровых участков 73:21:000000:1085, 73:21:000000:2074. Ее суммарная площадь составляет - 2,5 га. Она включает в себя 2 земельных участка под корпус №1 – 100 х 70 м и корпус №2 – 200 х 150 м. Обследуемая территория имеет ровную горизонтальную поверхность, которая к моменту обследования была покрыта травой (рис. 9-16).

Визуальный осмотр поверхности земельного участка не выявил следов культурных отложений, насыпей курганов и других объектов археологического наследия. Для изучения характера напластований в пределах земельного участка было заложено 3 шурфа.

Шурф 1 (рис. 17-20) размерами 1 х 1 м заложен в пределах участка, отведенного под корпус №2, на задернованной поверхности. Осями шурф сориентирован по сторонам света. Его GPS координаты: 54°24'13.70"С, 48°47'17.57"В. При разборке отложений пройдено 7 пластов, сделана зачистка стенки и контрольная прокопка дна. Глубина шурфа от дневной поверхности составила – 1,4 м. В процессе переборки слоя представляющих научный и культурный интерес находок не выявлено. Шурф рекультивирован. Стратиграфия отложений:

1. Почвенный слой – гумус темно-серого цвета, верх распахан, нижний контакт постепенный – 1,0 м;
2. Материк – суглинок палевого цвета, изрезанный кротовинами.

Шурф 2 (рис. 21-24) размерами 1 х 1 м заложен в пределах участка, отведенного под корпус №2, на задернованной поверхности. Осями шурф сориентирован по сторонам света. Его GPS координаты: 54°24'11.54"С, 48°47'14.01"В. При разборке отложений пройдено 8 пластов, сделана зачистка стенки и контрольная прокопка дна. Глубина шурфа от дневной поверхности составила – 1,65 м. В процессе переборки слоя представляющих научный и культурный интерес находок не выявлено. Шурф рекультивирован. Стратиграфия отложений:

1. Дерн – 0,05 м;
2. Почвенный слой – гумус темно-серого цвета, верх распахан, нижний контакт постепенный – 1,2 м;
3. Материк – суглинок палевого цвета, изрезанный кротовинами.

Шурф 3 (рис. 25-28) размерами 1 х 2 м заложен в пределах участка, отведенного под корпус №1, на задернованной поверхности.. Осями шурф сориентирован по сторонам света. Его GPS координаты: 54°24'9.71"С, 48°47'25.55"В. При разборке отложений пройдено 6 пластов, сделана зачистка стенки и контрольная прокопка дна. Глубина шурфа от дневной поверхности составила – 1,25 м. В процессе переборки слоя представляющих научный и культурный интерес находок не выявлено. Шурф рекультивирован. Стратиграфия отложений:

1. Дерн – 0,05 м;
2. Почвенный слой – гумус темно-серого цвета, верх распахан, нижний контакт постепенный – 1,0 м;
3. Материк – суглинок палевого цвета, изрезанный кротовинами.

7. ЗАКЛЮЧЕНИЕ

В ходе археологических разведок на земельном участке, отведенном под объект: «Производственно-складское здание портовой особой экономической зоны на территории муниципального образования Чердаклинский район Ульяновской области (кадастровые номера 73:21:000000:1085, 73:21:000000:2074)» площадью 2,5 га., проведен его натурный осмотр и закладка 3 шурфов общей площадью 4 кв.м.

Установлено, что на территории землеотвода отсутствуют объекты, культурного наследия, включенные в Единый государственный реестр объектов культурного наследия народов РФ, выявленные объекты культурного наследия и объекты, обладающие признаками объекта культурного наследия (в том числе археологического). Землеотвод расположен вне зон охраны, защитных зон объектов культурного наследия.

Руководитель исследований Вискалина Е.Е.

8. СПИСОК ЛИТЕРАТУРЫ И ИСТОЧНИКОВ

1. Буров Г.М. Исследования в Ульяновском Поволжье // АО. 1970.

2. Буров Г.М. Археологическая карта Ульяновской области. – Симферополь, 1977. Машинопись. Научный архив УОКМ. № 858. – 491 с.

3. Буров Г.М. Отчет об археологических исследованиях в Ульяновском Поволжье в 1974 г. Архив ИА РАН Р-1, №5858.

4. Бурундуков Р.Р. Отчет об археологических исследованиях в 1991 г. в Ульяновской области. Архив ИА РАН. Р-1 16576.

5. Бурундуков Р.Р., Вискалин А.В. Отчёт об археологических разведках в Чердаклинском и Старокулаткинском районах Ульяновской области в 1990 году // Архив ИА РАН. Р I 1487.

6. Вискалин А.В. Отчет об охранных археологических исследованиях в Ульяновске и Ульяновской области в 2004 г. Архив ИА РАН.

7. Гисматуллин М.Р. отчет о разведочных работах на территории Чердаклинского района Ульяновской области в 2007 гг. Архив ИА РАН.

8. Гисматуллин М.Р. отчет о разведочных работах на территории Чердаклинского района Ульяновской области в 2010 гг. Архив ИА РАН.

9. Каравашкина Е.А. Отчет о проведении археологических полевых работ на территории Чердаклинского городского поселения в Чердаклинском районе Ульяновской области в 2015 году по Открытому листу №1753 от 27.10.2015 года. Ульяновск, 2016. Архив ИА РАН.

10. Ледяйкин В.И. Отчет об археологических разведках в зоне Ульяновской оросительной системы в 1977 году. Архив ИА РАН. Р-1. №6579.

11. Ледяйкин В.И. Отчет об археологических раскопках кургана у с. Белорыбка (Красная Звезда) в 1980 г. Архив ИА РАН. Р-1. №10765.

12. Мерперт Н.Я. Отчет о работе II отряда Куйбышевской экспедиции в 1955 г. Архив ИА РАН. Р-1. №1118.

13. Муромцева К.Н. Список археологических памятников Мелекесского, Чердаклинского, Старомайнского, Ульяновского, Малокандалинского и Новомалыклинского районов. Архив УОКМ. 1940.

14. Поливанов В.Н. Археологическая карта Симбирской губернии. Симбирск, 1900. С.32, 37-39.

15. Природные условия Ульяновской области. Казан.ун-т: Казань. - 1978. 328 с.

16. Семыкин Ю.А. Отчет об археологических разведках в Старомайнском, Чердаклинском и Ульяновском районах в 1989 г. Архив ИА РАН. Р-1. №13738.

17. Семыкин Ю.А. Отчет об археологических разведках в Старомайнском, Чердаклинском и Мелекесском районах Ульяновской области в 1990 г. Архив ИА РАН. Р-1. №15399.

18. Смирнов А.П., Ефимова А.М. Отчет Куйбышевской археологической экспедиции за 1955 г. Р-1. №1118.

19. Смирнов А.П. Археологическая экспедиция Ульяновского музея 1960 года // археологические работы УОКМ в 1950 году. Ульяновск. 1961.

20. Смирнов А.П., Тихомирова В.А. Археологические памятники левобережья Волги (Ульяновск-Майна) // историко-археологический сборник. М., 1948.

21. Старостин П.Н., Халикова Е.А., Халиков А.Х. Работы в зоне Куйбышевского водохранилища // АО 1970. М., 1971.

22. Шигаев В.Н. Отчет о проведении археологических полевых работ на территории Белоярского сельского поселения Чердаклинского района Ульяновской области в 2016 году по Открытому листу №1752 от 9.09.2016 года. Ульяновск, 2017. Архив ИА РАН.

23. Хдебникова Т.А. Пальцинские секлища X- начала XIII вв. // МИА 1958. №61.

СПИСОК СОКРАЩЕНИЙ

АО – Археологические открытия

ИА РАН – Институт археологии Российской Академии наук

МИА – Материалы и исследования по археологии СССР

УОКМ – Ульяновский областной краеведческий музей

ИЛЛЮСТРАЦИИ

Рис. 1. Схема размещения объекта: «Производственно-складское здание портовой особой экономической зоны на территории муниципального образования Чердаклинский район Ульяновской области (кадастровые номера 73:21:000000:1085, 73:21:000000:2074)».

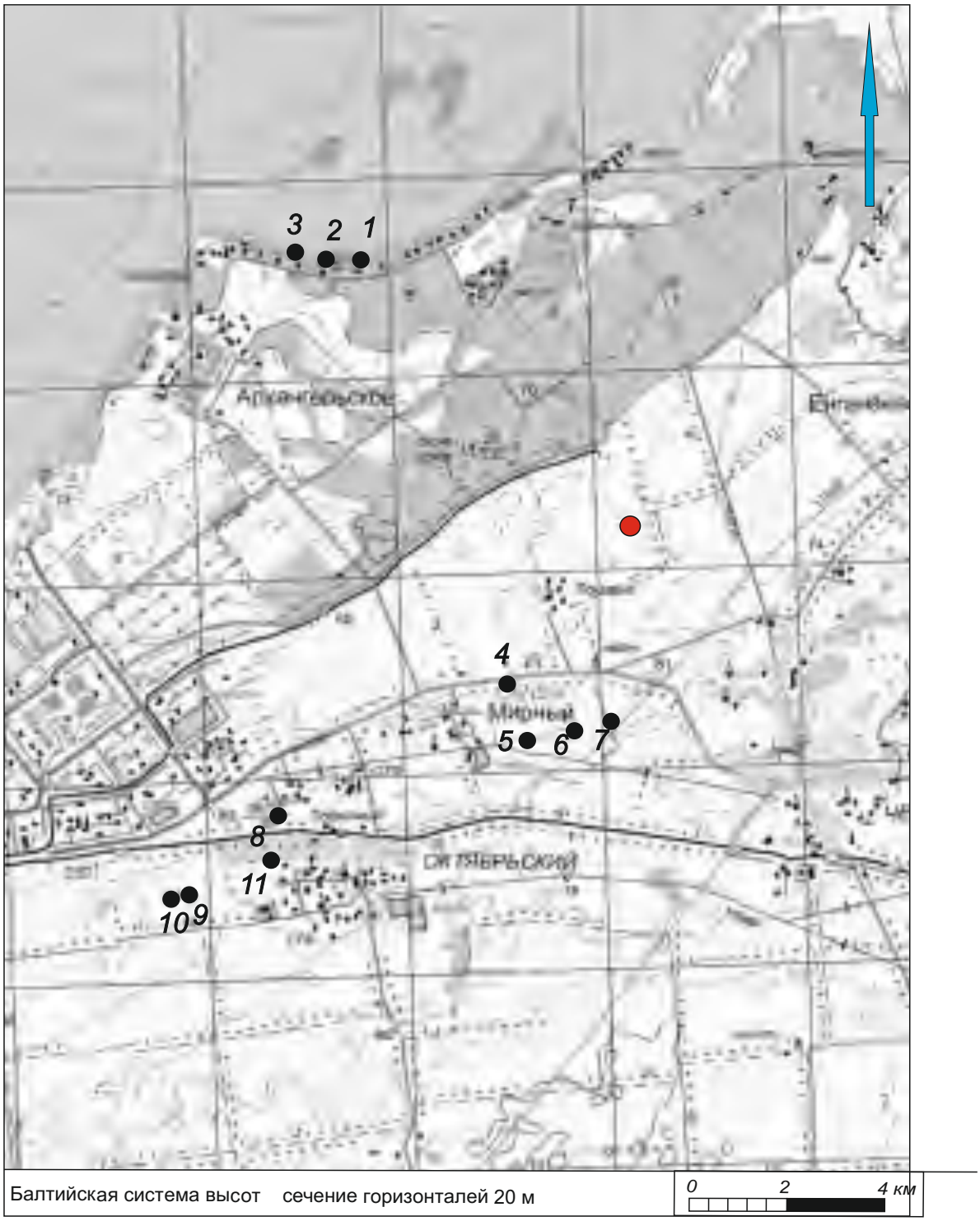

Ближайшие выявленные памятники археологии:
1 - селище Архангельское III, 2 - селище Архангельское IV, 3 - селище Архангельское V, 4 - один.кург. Мирный I, 5 - один.кург. Чердаклы IV, 6 - кург.мог. Чердаклы IV, 7 - кург.мог. Чердаклы III, 8 - 8 - кург.мог. Октябрьский I, 9 - один.кург. Октябрьский I, 10 - один.кург. Октябрьский II, 11 - один.кург. Октябрьский III.

памятники археологии объект

Рис. 2. Обзорная карта с размещением ближайших памятников археологии и проектируемого объекта: «Производственно-складское здание портовой особой экономической зоны на территории муниципального образования Чердаклинский район Ульяновской области (кадастровые номера 73:21:000000:1085, 73:21:000000:2074)».

Рис. 3. Обследуемый земельный участок под объект: «Производственно-складское здание портовой особой экономической зоны на территории муниципального образования Чердаклинский район Ульяновской области (кадастровые номера 73:21:000000:1085, 73:21:000000:2074)» на публичной кадастровой карте 2023 г.

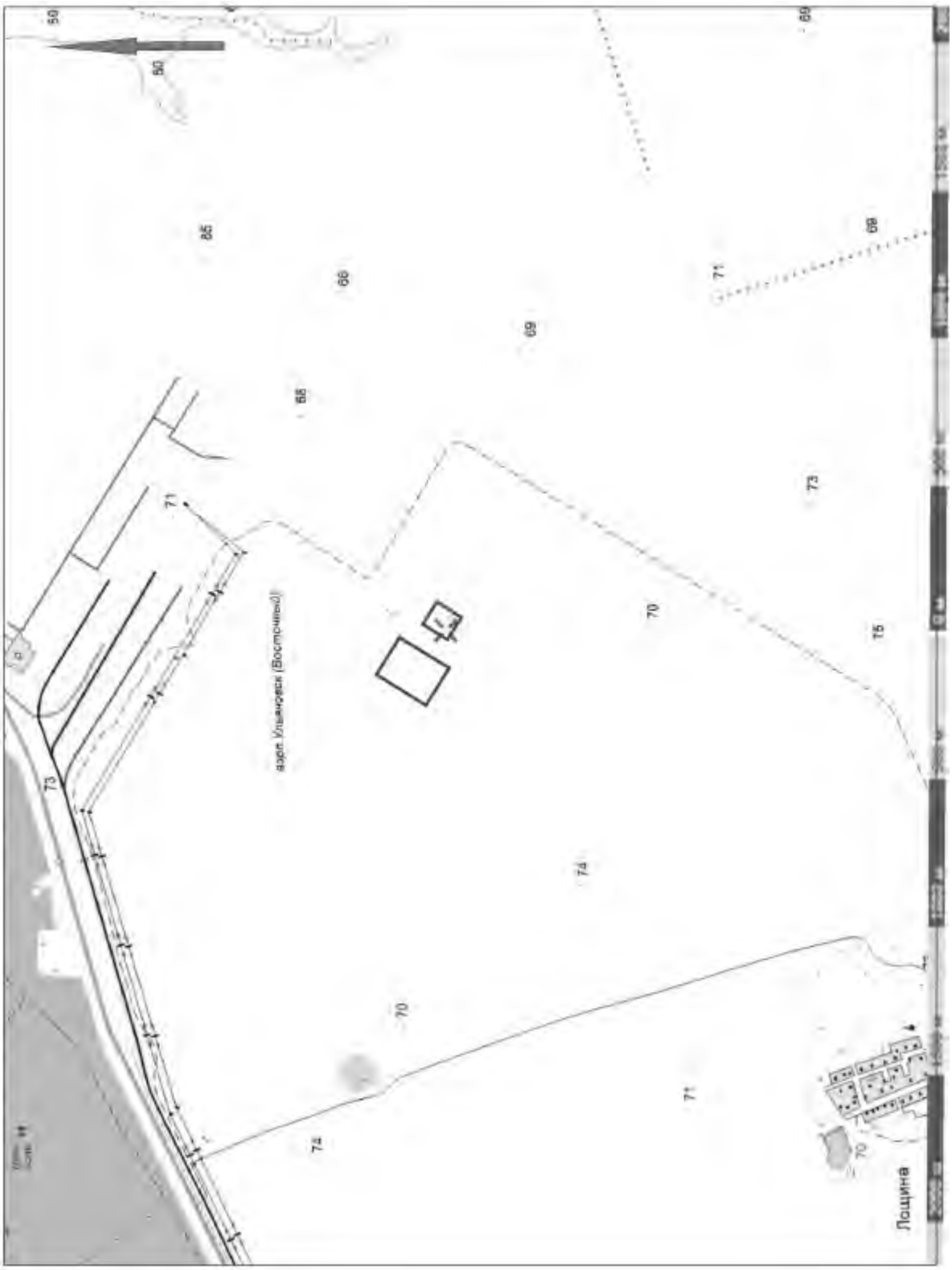

Балтийская система высот сечение горизонталей 20 м

объект

0 500 1000 м

Рис. 4. Обзорная карта расположения объекта: «Производственно-складское здание портовой особой экономической зоны на территории муниципального образования Чердаклинский район Ульяновской области (кадастровые номера 73:21:000000:1085, 73:21:000000:2074)». Карта Генштаба 2001 г.

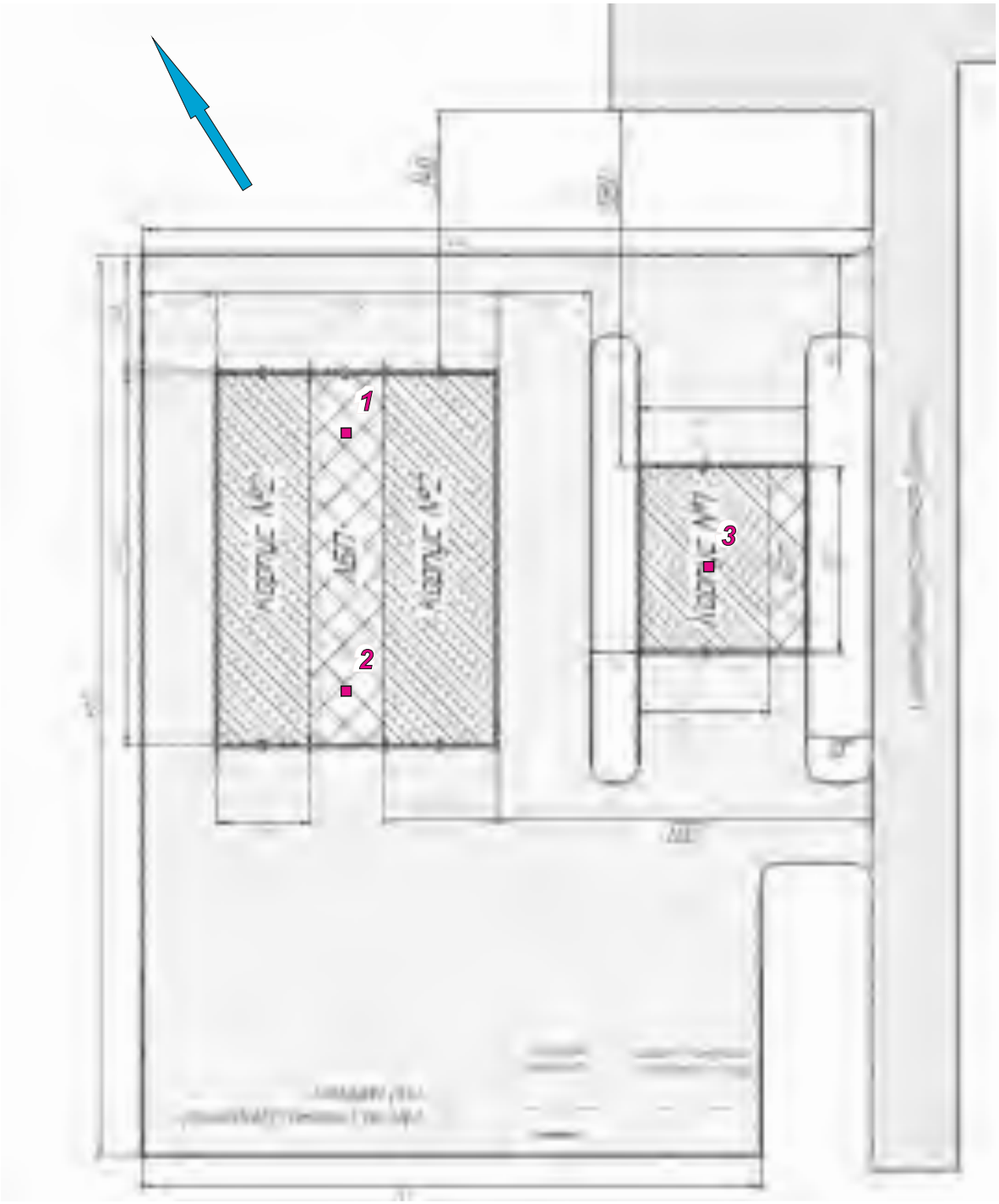

Рис. 5. Схематичный план объекта: «Производственно-складское здание портовой особой экономической зоны на территории муниципального образования Чердаклинский район Ульяновской области (кадастровые номера 73:21:000000:1085, 73:21:000000:2074)». Предоставлен заказчиком.

Рис. 6. Обзорный план объекта: «Производственно-складское здание портовой особой экономической зоны на территории муниципального образования Чердаклинский район Ульяновской области (кадастровые номера 73:21:000000:1085, 73:21:000000:2074)». Космоснимок Google Earth Pro 2023 г.

Рис. 7. Расположение объекта на карте 1871 г. (фрагмент).

Рис. 8. Расположение объекта на карте 1949 г. (фрагмент).

Рис. 9. Объект: «Производственно-складское здание портовой особой экономической зоны на территории муниципального образования Чердаклинский район Ульяновской области (кадастровые номера 73:21:000000:1085, 73:21:000000:2074)». Вид из тф 1 на С.

Рис. 10. Объект: «Производственно-складское здание портовой особой экономической зоны на территории муниципального образования Чердаклинский район Ульяновской области (кадастровые номера 73:21:000000:1085, 73:21:000000:2074)». Вид из тф 2 на З.

Рис. 11. Объект: «Производственно-складское здание портовой особой экономической зоны на территории муниципального образования Чердаклинский район Ульяновской области (кадастровые номера 73:21:000000:1085, 73:21:000000:2074)».
Вид из тф 3 на Ю.

Рис. 12. Объект: «Производственно-складское здание портовой особой экономической зоны на территории муниципального образования Чердаклинский район Ульяновской области (кадастровые номера 73:21:000000:1085, 73:21:000000:2074)». Вид из тф 4 на В.

Рис. 13. Объект: «Производственно-складское здание портовой особой экономической зоны на территории муниципального образования Чердаклинский район Ульяновской области (кадастровые номера 73:21:000000:1085, 73:21:000000:2074)». Вид из тф 5 на С.

Рис. 14. Объект: «Производственно-складское здание портовой особой экономической зоны на территории муниципального образования Чердаклинский район Ульяновской области (кадастровые номера 73:21:000000:1085, 73:21:000000:2074)». Вид из тф 6 на З.

Рис. 15. Объект: «Производственно-складское здание портовой особой экономической зоны на территории муниципального образования Чердаклинский район Ульяновской области (кадастровые номера 73:21:000000:1085, 73:21:000000:2074)».
Вид из тф 7 на Ю.

Рис. 16. Объект: «Производственно-складское здание портовой особой экономической зоны на территории муниципального образования Чердаклинский район Ульяновской области (кадастровые номера 73:21:000000:1085, 73:21:000000:2074)». Вид из тф 8 на В.

Рис. 17. Объект: «Производственно-складское здание портовой особой экономической зоны на территории муниципального образования Чердаклинский район Ульяновской области (кадастровые номера 73:21:000000:1085, 73:21:000000:2074)». Вид с Ю на разбивку шурфа 1.

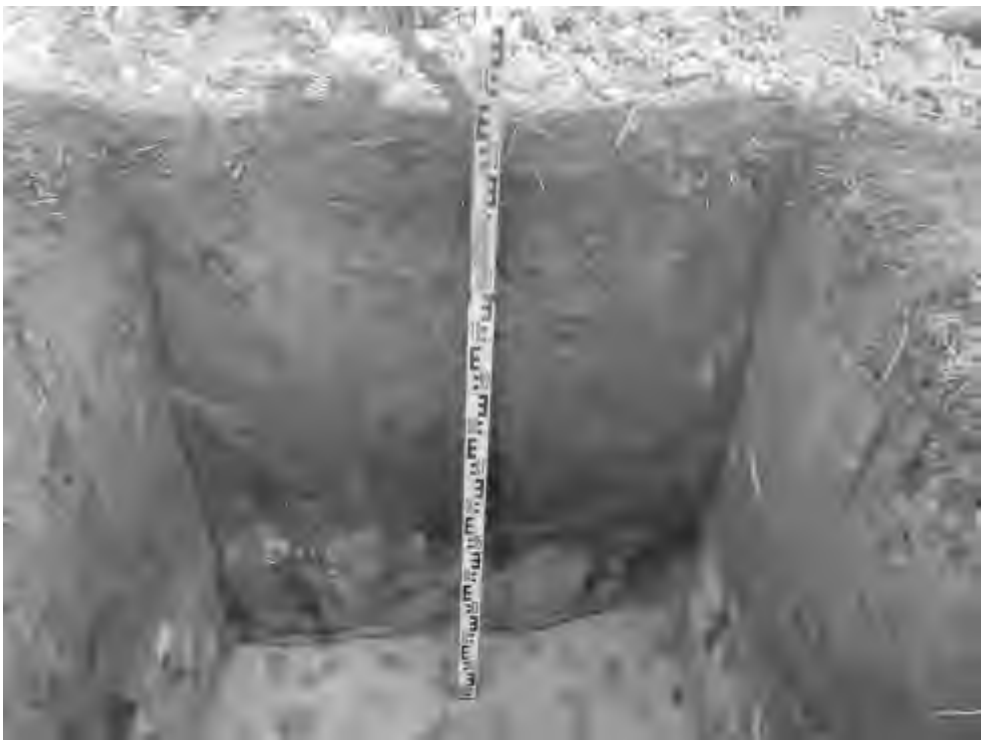

Рис. 18. Объект «Производственно-складское здание портовой особой экономической зоны на территории муниципального образования Чердаклинский район Ульяновской области (кадастровые номера 73:21:000000:1085, 73:21:000000:2074)». Вид с Ю на стенку шурфа 1.

Рис. 19. Объект: «Производственно-складское здание портовой особой экономической зоны на территории муниципального образования Чердаклинский район Ульяновской области (кадастровые номера 73:21:000000:1085, 73:21:000000:2074)». Общий вид с Ю на шурф 1.

Рис. 20. Объект: «Производственно-складское здание портовой особой экономической зоны на территории муниципального образования Чердаклинский район Ульяновской области (кадастровые номера 73:21:000000:1085, 73:21:000000:2074)». Вид с Ю на рекультивацию шурфа 1.

Рис. 21. Объект: «Производственно-складское здание портовой особой экономической зоны на территории муниципального образования Чердаклинский район Ульяновской области (кадастровые номера 73:21:000000:1085, 73:21:000000:2074)». Вид с Ю на разбивку шурфа 2.

Рис. 22. Объект: «Производственно-складское здание портовой особой экономической зоны на территории муниципального образования Чердаклинский район Ульяновской области (кадастровые номера 73:21:000000:1085, 73:21:000000:2074)». Вид с Ю на стенку шурфа 2.

Рис. 23. Объект: «Производственно-складское здание портовой особой экономической зоны на территории муниципального образования Чердаклинский район Ульяновской области (кадастровые номера 73:21:000000:1085, 73:21:000000:2074)». Общий вид с Ю на шурф 2.

Рис. 24. Объект: «Производственно-складское здание портовой особой экономической зоны на территории муниципального образования Чердаклинский район Ульяновской области (кадастровые номера 73:21:000000:1085, 73:21:000000:2074)». Вид с Ю на рекультивацию шурфа 2.

Рис. 25. Объект: «Производственно-складское здание портовой особой экономической зоны на территории муниципального образования Чердаклинский район Ульяновской области (кадастровые номера 73:21:000000:1085, 73:21:000000:2074)». Вид с Ю на разбивку шурфа 3.



Рис. 26. Объект: «Производственно-складское здание портовой особой экономической зоны на территории муниципального образования Чердаклинский район Ульяновской области (кадастровые номера 73:21:000000:1085, 73:21:000000:2074)». Вид с Ю на стенку шурфа 3.

Рис. 27. Объект: «Производственно-складское здание портовой особой экономической зоны на территории муниципального образования Чердаклинский район Ульяновской области (кадастровые номера 73:21:000000:1085, 73:21:000000:2074)». Общий вид с Ю на шурф 3.

Рис. 28. Объект: «Производственно-складское здание портовой особой экономической зоны на территории муниципального образования Чердаклинский район Ульяновской области (кадастровые номера 73:21:000000:1085, 73:21:000000:2074)». Вид с Ю на рекультивацию шурфа 3.

Министерство культуры Российской Федерации

ОТКРЫТЫЙ ЛИСТ

№ 1999-2023

Настоящий открытый лист выдан:

Вискалиной Елене Евгеньевне

паспорт 7316 № 158535

(серия номер паспорта)

на право проведения археологических полевых работ
на земельных участках с кадастровыми номерами 73:21:000000:1085, 73:21:000000:2074 в зоне работ по объекту «Производственно-складское здание портовой особой экономической зоны на территории муниципального образования Чердаклинский район Ульяновской области» на территории Чердаклинского района Ульяновской области.

(место проведения археологических полевых работ)

На основании открытого листа

Вискалина Елена Евгеньевна

(Ф.И.О)

имеет право производить следующие археологические полевые работы:
археологические разведки с осуществлением локальных земляных работ на указанной территории в целях выявления объектов археологического наследия, уточнения сведений о них и планирования мероприятий по обеспечению их сохранности.

Передоверие права на проведение археологических полевых работ по данному открытому листу другому лицу запрещается.

Срок действия открытого листа: с ***23 июня 2023 г.*** по ***31 декабря 2023 г.***

Дата принятия решения о предоставлении открытого листа: ***23 июня 2023 г.***

Статс-секретарь – заместитель Министра		**Н.А.Преподобная**
(должность)	(подпись)	(Ф.И.О.)

Дата ***23 июня 2023 г.*** М.П.

031061